


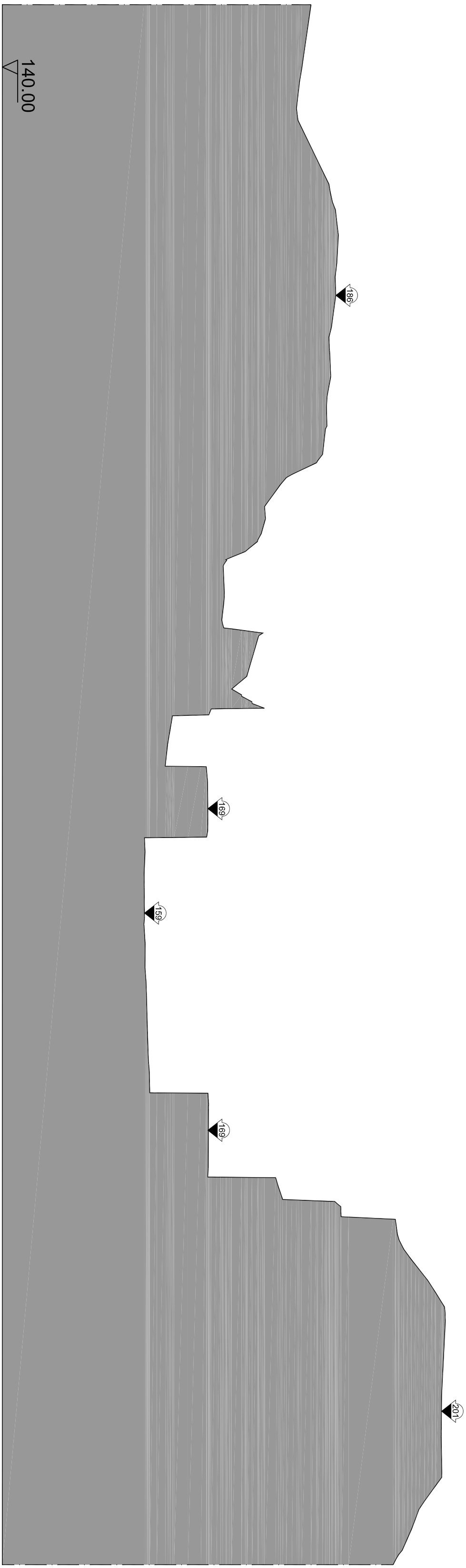
SEZIONE A-A

STATO ATTUALE




SEZIONE B-B

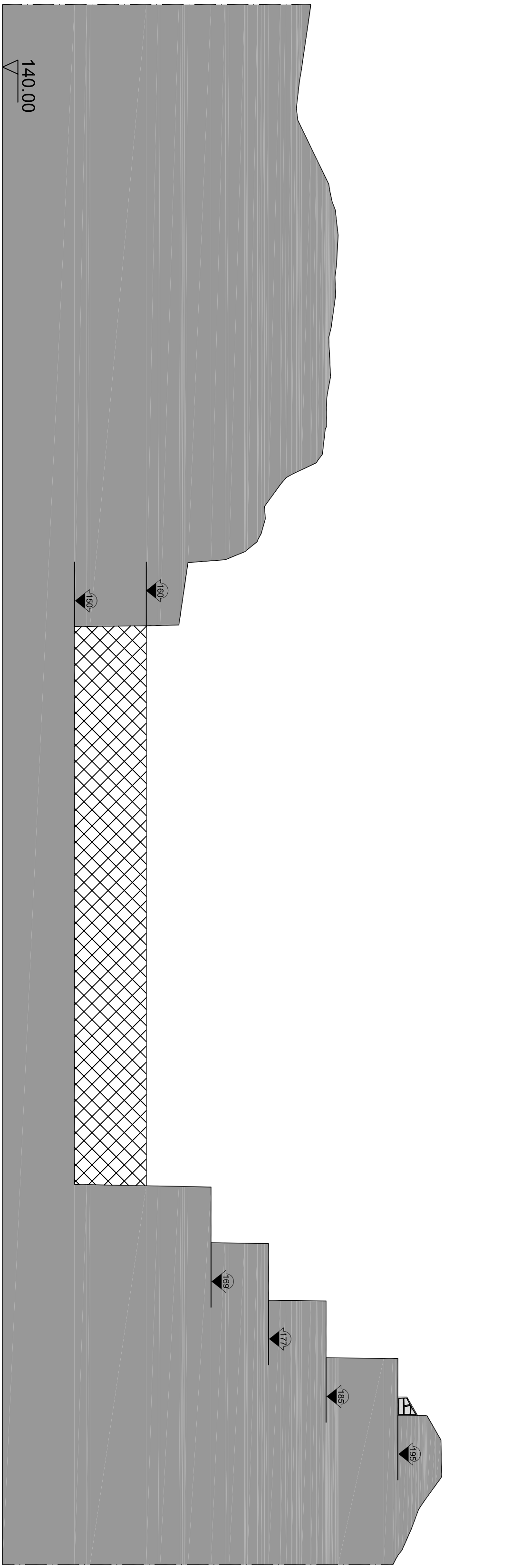
STATO ATTUALE



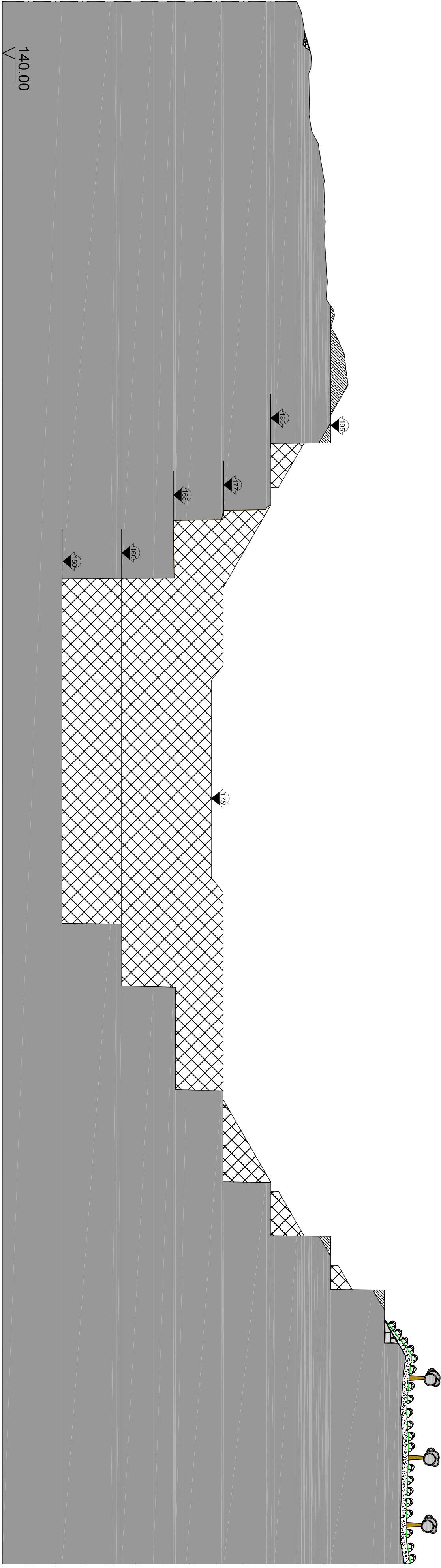
STATO FINALE



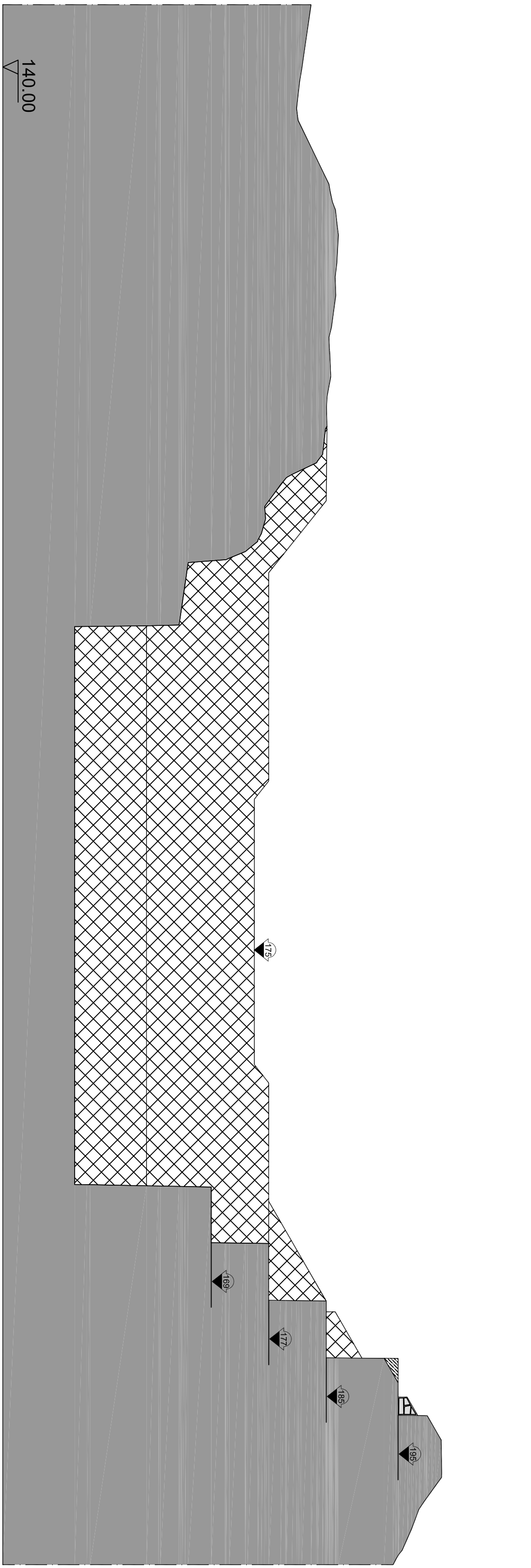
STATO FINALE



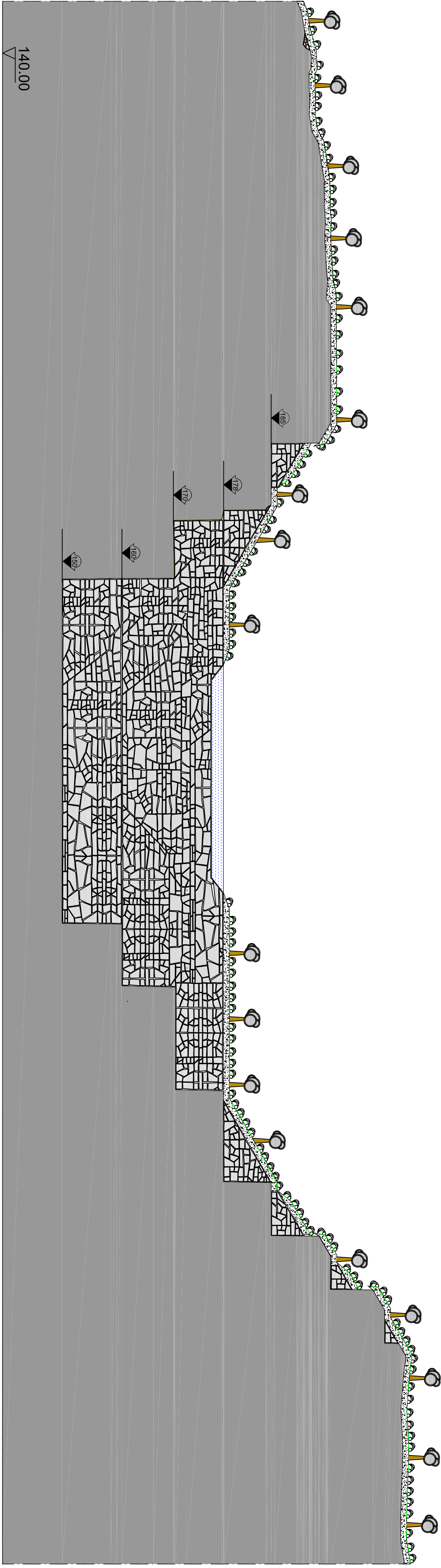
SCHEMA RIMODELLAMENTO MORFOLOGICO



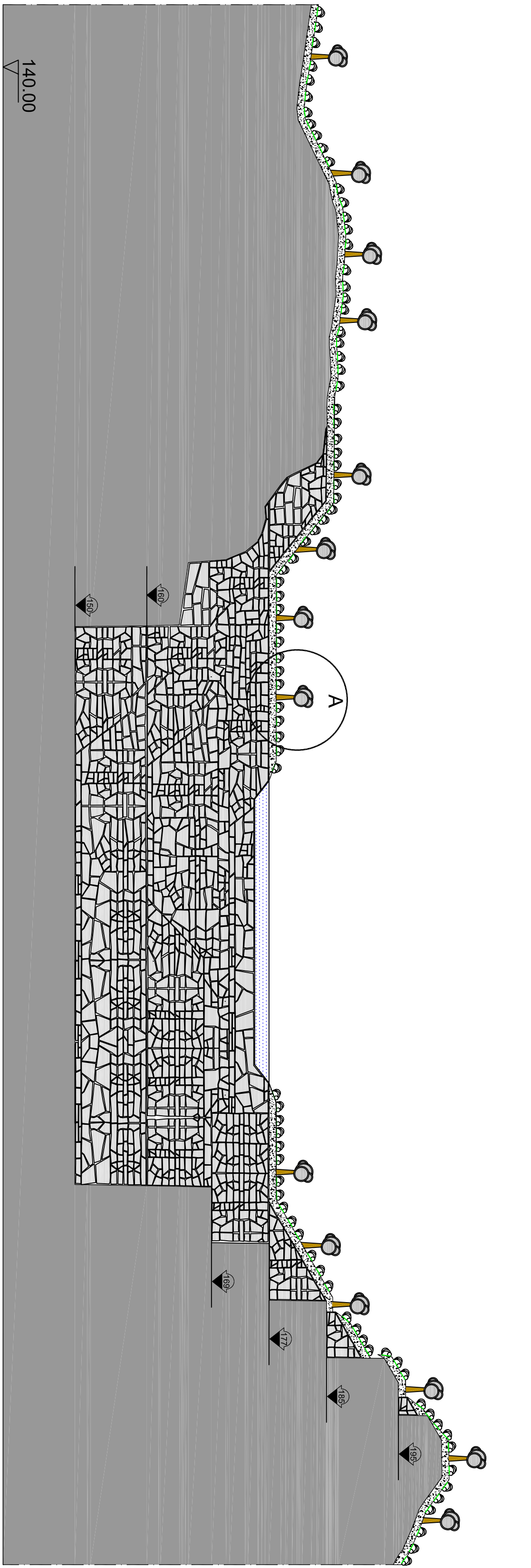
SCHEMA RIMODELLAMENTO MORFOLOGICO



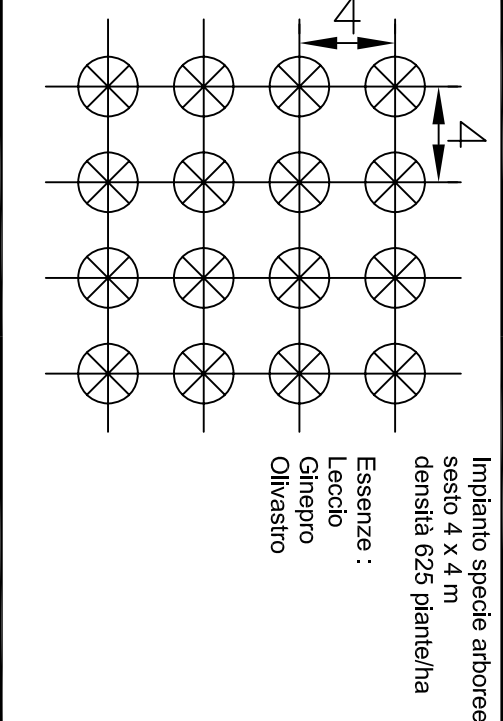
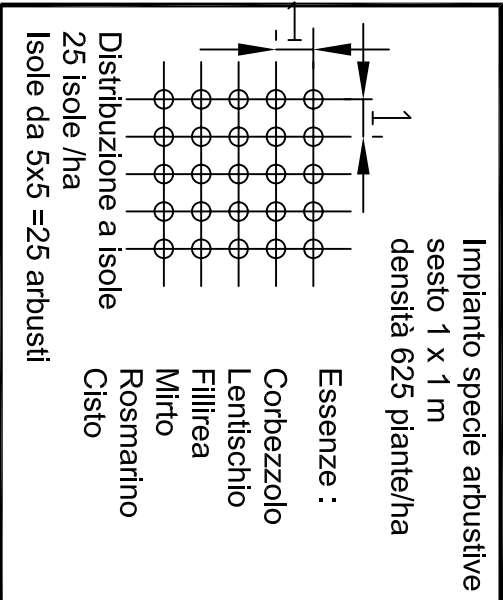
SCHEMA RIPRISTINO A FINE COLTIVAZIONE



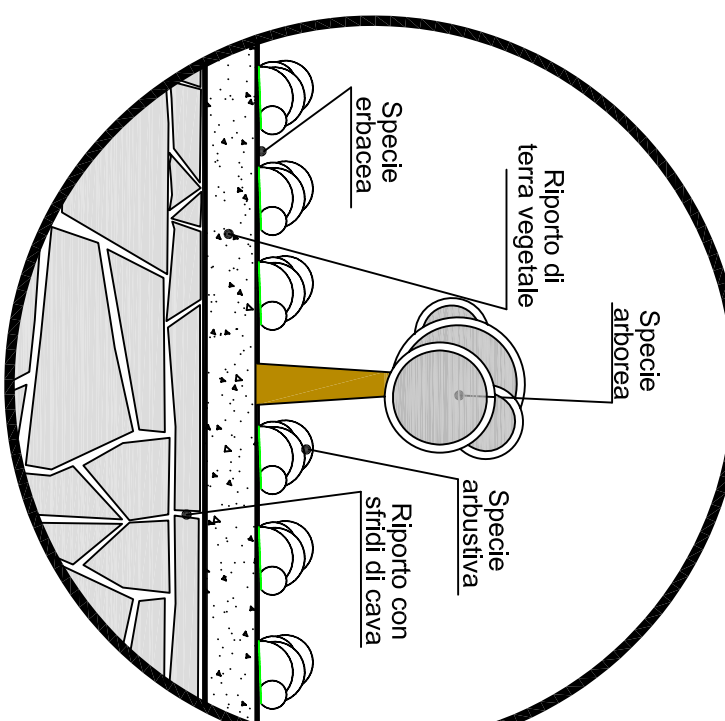
SCHEMA RIPRISTINO A FINE COLTIVAZIONE



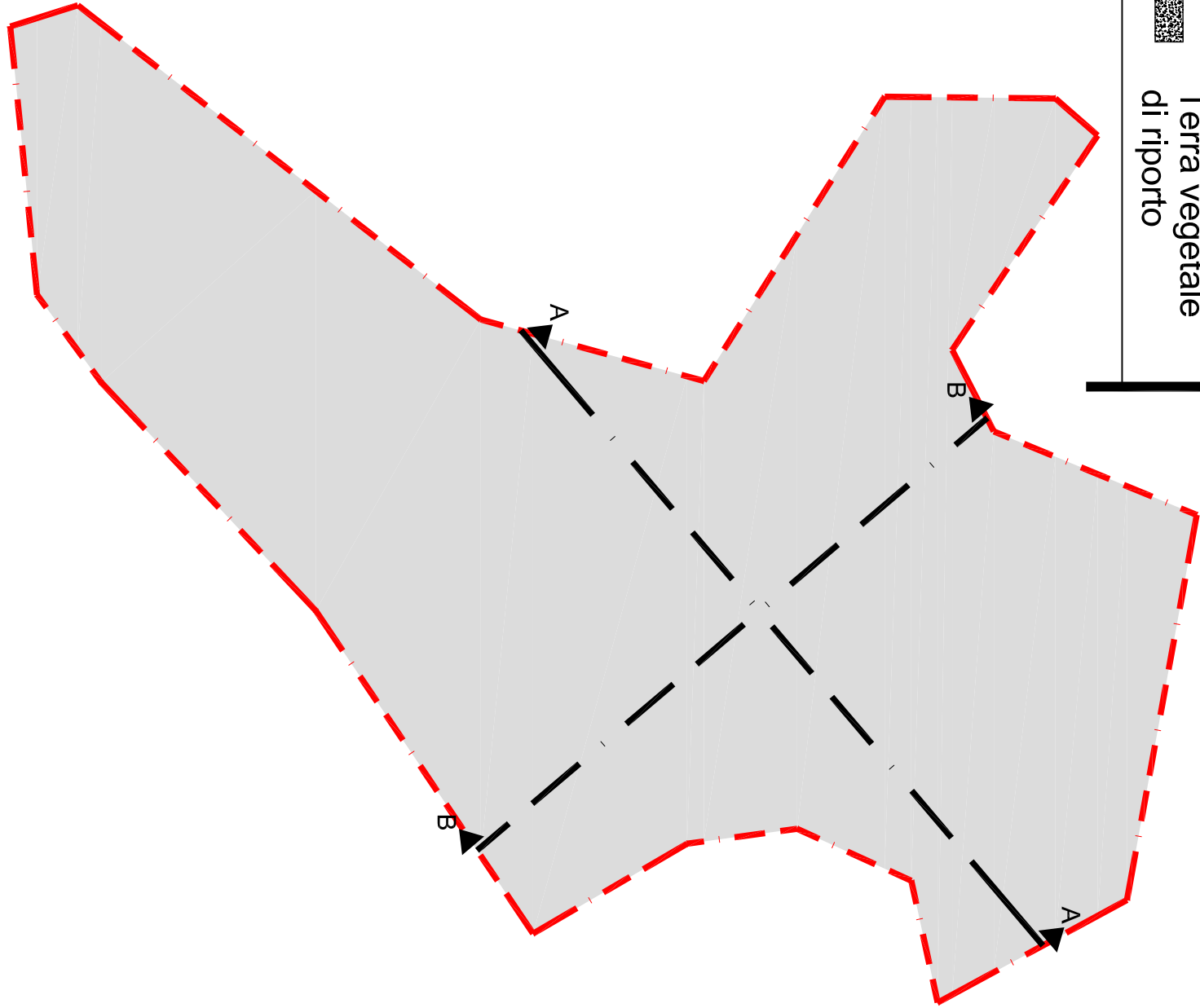
Modalità di impianto essenze arboree e arbustive (disposizione casuale e alternata)



Particolare A



LEGENDA
Roccia
Frantumazione ciglio
Riempimento con sfiridi di cava
Riporto con sfiridi di cava
Plantumazione con varietà di arbusti autoctoni
Plantumazione con varietà di piante autoctone
Terra vegetale di riporto



COMUNI DI TEMPIO PAUSANIA E LUOGOSANTO
PROVINCIA DI OLBIA-TEMPIO

ESERCIZIO ATTIVITA' DI CAVA
PER MATERIALE DI COLTIVAZIONE:
ROCCHE ORNAMENTALI, DESTINATE ALLA PRODUZIONE
DI BLOCCHI, LASTRE E AFFINI

RINNOVO AUTORIZZAZIONE

RICHIEDENTE	: GRANIROSA S.R.L.
LOCALITA'	: ZONA IND. - SETT. 7 - 07026 OLBIA (OT)
MATERIALE	: PULPUGIA
DENOMINAZIONE COMMERCIALE	: GRANITO
SUPERFICIE CATASTALE	: ROSA BETA
	: ha 06 are 21 centiare 70

SEZIONI SCHEMATICHE DI RIPRISTINO
AREA DI SCAVO A FINE COLTIVAZIONE

Dot. Ing. Ignazio MASALA	TAV. 10
Dot. Ing. Massimiliano MASALA	SCALA 1:500
Dot. Ing. Mauro MASALA	DATA SETTEMBRE 2022
RILEVI S.A.P.R. : Dot. Ing. Elias SEDDA	